

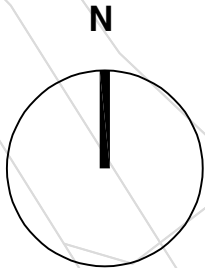
- 범 레

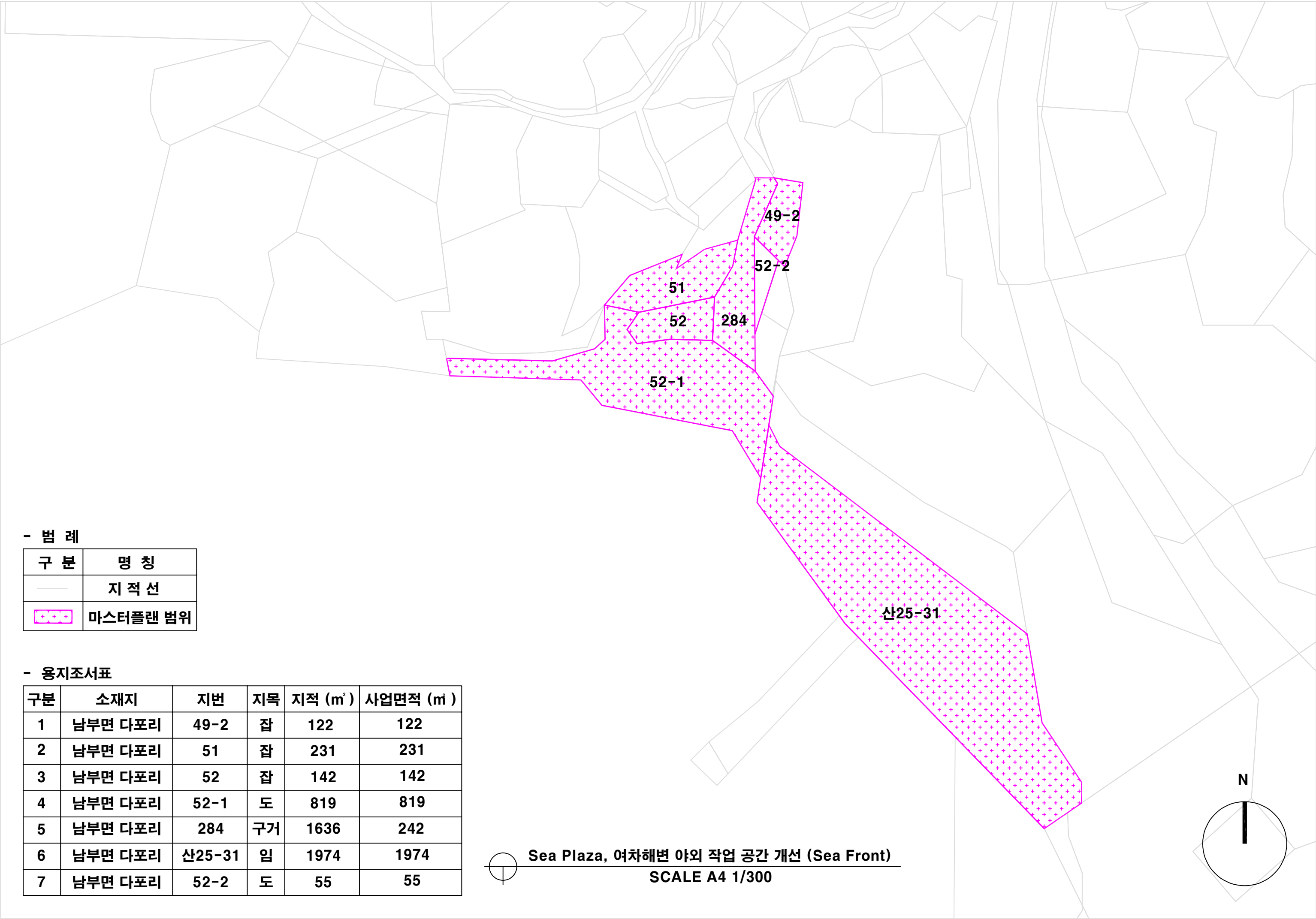
구 분	명 칭
—	지 적 선
	마스터플랜 범위

- 용지조서표

구분	소재지	지번	지목	지적 (㎡)	사업면적 (㎡)
1	남부면 다포리	41	대	133	133
2	남부면 다포리	41-1	도	29	29

 여차마을 회관 리모델링
SCALE A4 1/300





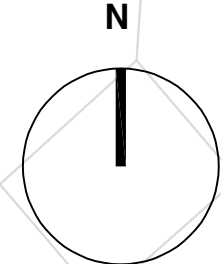
- 범 레

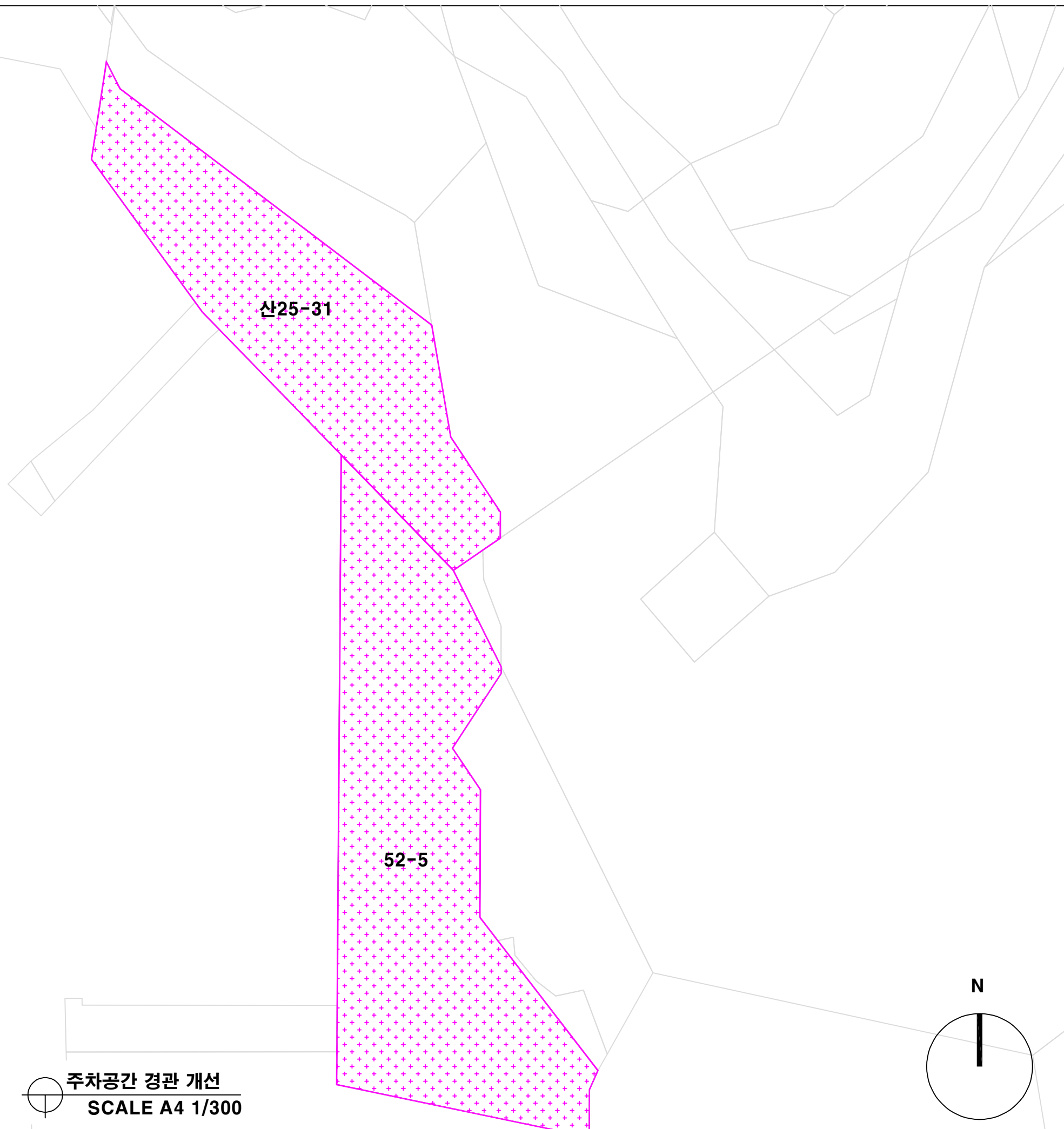
구 분	명 칭
—	지 적 선
+	마스터플랜 범위

- 용지조서표



구분	소재지	지번	지목	지적 (㎡)	사업면적 (㎡)
1	남부면 다포리	49-2	잡	122	122
2	남부면 다포리	51	잡	231	231
3	남부면 다포리	52	잡	142	142
4	남부면 다포리	52-1	도	819	819
5	남부면 다포리	284	구거	1636	242
6	남부면 다포리	산25-31	임	1974	1974
7	남부면 다포리	52-2	도	55	55

Sea Plaza, 여차 해변 야외 작업 공간 개선 (Sea Front)
SCALE A4 1/300





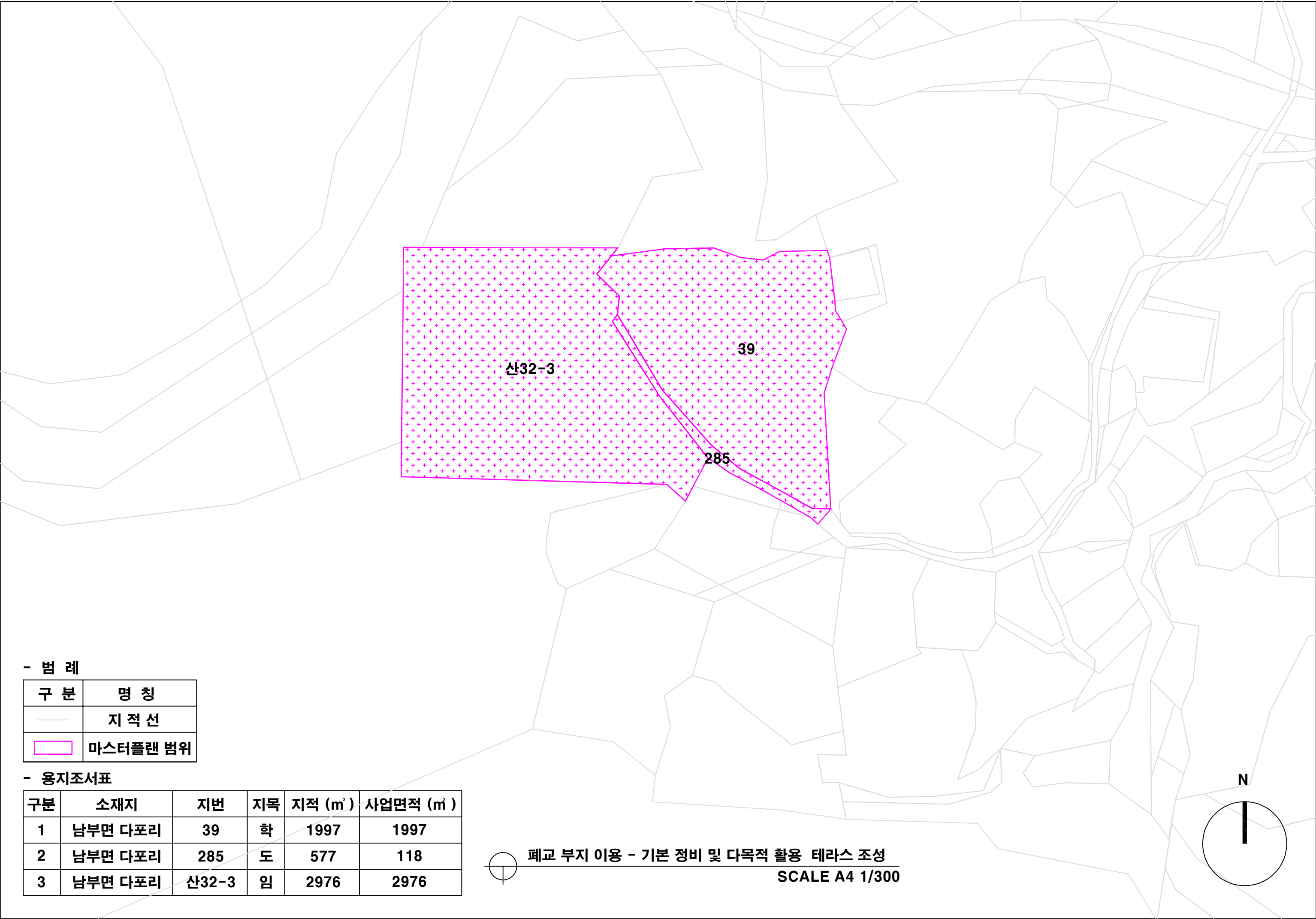
- 범 례

구 분	명 칭
	지 적 선
	마스터플랜 범위



- 용지조서표

구분	소재지	지번	지목	지적 (㎡)	사업면적 (㎡)
1	남부면 다포리	산25-31	임	1974	1974
2	남부면 다포리	52-5	잡	2864	2864

 주차공간 경관 개선
SCALE A4 1/300



- 범 레

구 분	명 칭
	지 적 선
	마스터플랜 범위

- 용지조서표

구분	소재지	지번	지목	지적 (㎡)	사업면적 (㎡)
1	남부면 다포리	39	학	1997	1997
2	남부면 다포리	285	도	577	118
3	남부면 다포리	산32-3	임	2976	2976



폐교 부지 이용 - 기본 정비 및 다목적 활용 테라스 조성
SCALE A4 1/300

